



GUIDE D'UTILISATION

Pour chaque circuit VTT, vous trouverez une indication sur les particularités de la balade.

CIRCUIT DE VTT :

La cotation : La couleur du numéro de circuit correspond au niveau de difficulté. Le niveau est évalué en fonction de la longueur du circuit, l'état du chemin, le dénivelé. Il y a 4 niveaux :

Facile : 

Moyen : 

Difficile : 

Très difficile : 

La durée du parcours est calculée sur la base d'une vitesse de progression comprise entre 7 et 10 km/h en fonction du niveau de difficultés du circuit.

CIRCUIT DE RANDONNEES PEDESTRES :

Pour chaque randonnée pédestre, une description du lieu de départ accompagne les indications techniques.

✘ Fausse direction (chemin à ne pas suivre)

Les temps de balade sont pris sur la base d'une progression normale de 3 à 3,5 km/h.



INFORMATIONS :

Mairie
13 av de la gare
11 200 Névian
Tél : 04 68 93 60 55

CODE DE BONNE CONDUITE :

Bien que la plupart du temps respectées par tous les randonneurs, il est utile de rappeler quelques règles de base concernant l'attitude à avoir lors d'une randonnée à pied ou à VTT.

- Soyez respectueux de l'environnement (ne laissez pas de débris, ne faites pas de feux...)
- Ne laissez pas de clôtures ouvertes et ne pénétrez pas dans les propriétés privées. Restez sur les chemins.
- Faites attention en période de chasse et renseignez-vous auprès de la Mairie avant de partir.
- Si vous partez seul, communiquez votre itinéraire à votre entourage. Ne surestimez pas vos capacités.

En VTT le port du casque est conseillé, il vous faut rester maître de votre vitesse, contrôler l'état de votre VTT et prévoir ravitaillements et accessoires de réparation

5

CIRCUIT DE LA BLANQUIERE



Nature du circuit : Circuit pédestre

Kilomètres : 4 km

Balisage : 

Névian est un petit village, situé le long de la Via Aquitania (vestiges sur l'ancienne route de Montredon). Névian a su garder le charme et le caractère particulier de ces typiques villages viticoles audois.

C'est un circuit pédestre de 4 km en pleine nature sur un terroir qui a donné son nom à un vin rosé de la Cave Coopérative de Névian médaillé d'or plusieurs fois.

ITINERAIRE :

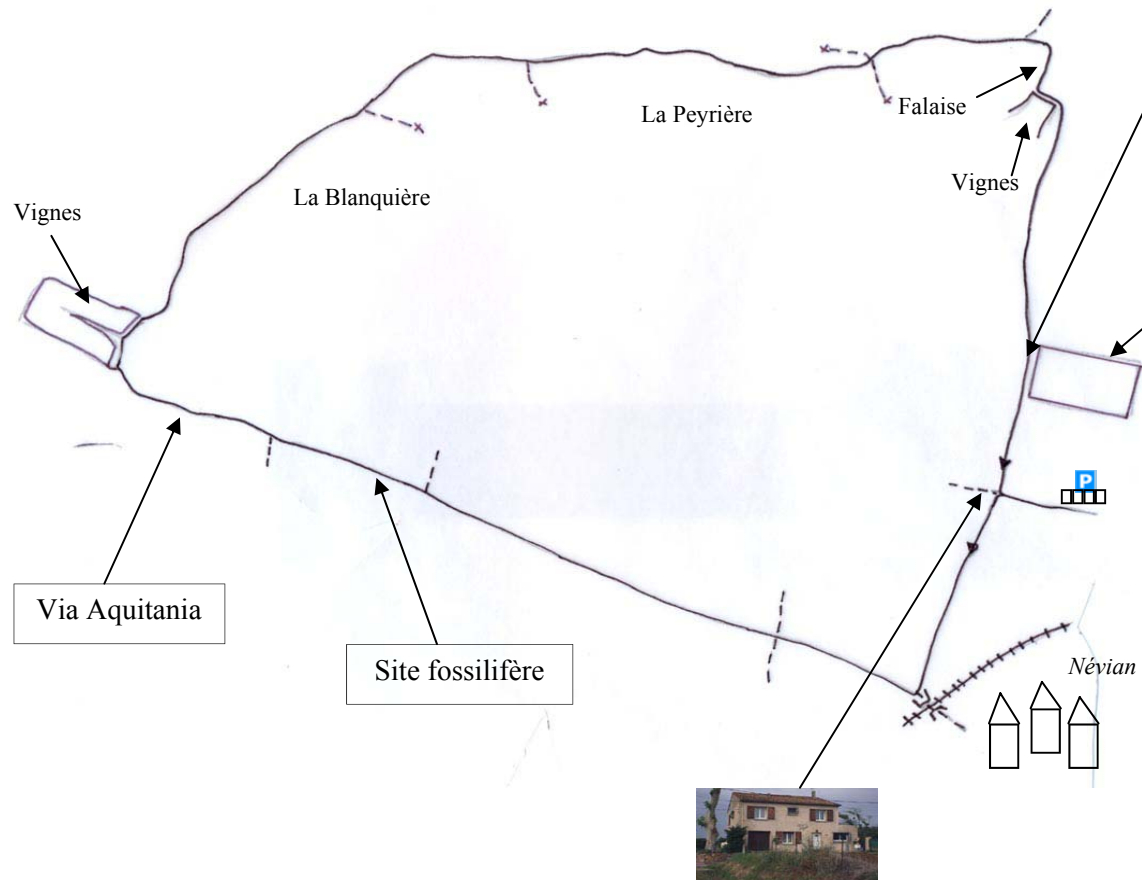
Accès au départ : Prendre direction Névian puis aller jusqu'au stade.

Parking : A côté du stade ou de la salle Montlaurier

Départ : Prendre en direction du lotissement (à l'opposé de la route d'arrivée). Au croisement descendre par le chemin sur la gauche jusqu'à la route bétonnée. Suivre cette route sur la droite. Continuer tout droit lorsque la route se transforme en chemin. Vous arriverez sur une partie qui semble avoir été empierré grossièrement, certains affirment qu'il s'agit de la Via Aquitania tracée par les romains pour rejoindre l'océan Atlantique à la mer Méditerranée. Juste avant la vigne prendre le chemin qui monte sur la droite et qui vous emmène dans la partie haute de la vigne. Longer celle-ci sur la droite et suivre le chemin qui monte franchement. Continuer sur ce chemin qui suit le sommet des collines nommée la Blanquière et la Peyrière jusqu'à son point le plus bas. A cet endroit (vous verrez une petite falaise sur votre droite) chercher le petit sentier piéton dissimulé sur votre droite dans les broussailles.

Suivre le sentier, arriver à la vigne prendre le chemin à gauche vous longerez le stade par derrière. Au croisement au milieu des maisons tourner à gauche pour rejoindre votre voiture.

A voir : la Via Aquitania



Ruisseau d'Estric : vient de l'occitan « estrech » qui veut dire étroit, serré. C'est un ruisseau qui coule dans un passage étroit.



Stade : Le pressoir à côté du stade a appartenu à la famille de Jean Estrade né en 1910 et mort en 1995. Cet homme a permis de mieux connaître l'histoire de Névian au siècle passé.



La Jasse : vient de l'occitan « jaça » qui veut dire étable à brebis. C'est une ancienne bergerie.

