





## GUIDE D'UTILISATION

Pour chaque circuit VTT, vous trouverez une indication sur les particularités de la balade.

### CIRCUIT DE VTT :

La cotation : La couleur du numéro de circuit correspond au niveau de difficulté. Le niveau est évalué en fonction de la longueur du circuit, l'état du chemin, le dénivelé. Il y a 4 niveaux :

Facile :   
Moyen :   
Difficile :   
Très difficile : 

La durée du parcours est calculée sur la base d'une vitesse de progression comprise entre 7 et 10 km/h en fonction du niveau de difficultés du circuit.

### CIRCUIT DE RANDONNEES PEDESTRES :

Pour chaque randonnée pédestre, une description du lieu de départ accompagne les indications techniques.

✘ Fausse direction (chemin à ne pas suivre)

Les temps de balade sont pris sur la base d'une progression normale de 3 à 3,5 km/h.

## INFORMATIONS :

Mairie  
13 av de la gare  
11 200 Névian  
Tél : 04 68 93 60 55

### CODE DE BONNE CONDUITE :

Bien que la plupart du temps respectées par tous les randonneurs, il est utile de rappeler quelques règles de base concernant l'attitude à avoir lors d'une randonnée à pied ou à VTT.

- Soyez respectueux de l'environnement (ne laissez pas de débris, ne faites pas de feux, ne fumez pas...)
- Ne laissez pas de clôtures ouvertes et ne pénétrez pas dans les propriétés privées. Restez sur les chemins.
- Faites attention en période de chasse et renseignez-vous auprès de la Mairie avant de partir.
- Si vous partez seul, communiquez votre itinéraire à votre entourage. Ne surestimez pas vos capacités.

En VTT le port du casque est conseillé, il vous faut rester maître de votre vitesse, contrôler l'état de votre VTT et prévoir ravitaillements et accessoires de réparation

# 4

## CIRCUIT DU PIGEONNIER



**Nature du circuit :** Circuit pédestre

**Kilomètres :** 6 km

**Balisage :** 

Névian est un petit village, situé le long de la Via Aquitania (vestiges sur l'ancienne route de Montredon). Névian a su garder le charme et le caractère particulier de ces typiques villages viticoles audois.

Ce circuit est un circuit pédestre facile de 6 km. Vous aurez l'occasion d'y voir les éoliennes, les rocs danseurs, le pigeonnier...

### ITINERAIRE :

**Accès au départ :** Prendre direction Névian puis aller jusqu'au stade.

**Parking :** A côté du stade ou de la salle Montlaurier.

**Départ :** Départ du stade, direction le village, prendre à gauche avant le passage à niveaux. Longer la voie de chemin de fer, au 1er carrefour tourner à gauche monter en direction du château d'eau, suivre le chemin, (traverser la N113). Suivre le chemin jusqu'à la route de St Antoine. Prendre à gauche après la série de virage, sur votre droite vous découvrirez la grange de Piquet. La particularité de ce bien n'est pas dans la bâtisse abandonnée auprès de laquelle vous pourrez bénéficier d'un repas ombragé mais dans la citerne en pierre construite un peu plus loin (suivre le chemin sur 200m). Retourner sur la route en direction de Névian, traverser la RN113, jusqu'à l'ancien pigeonnier. Quitter la route pour le petit chemin à droite. Descendre sur la gauche, dans le creux avant la côte, avant les petites falaises, trouver le petit sentier piéton dissimulés à gauche dans les broussailles. Suivre le sentier, arriver à la vigne prendre le chemin à gauche vous longerez le stade par derrière. Au croisement au milieu des maisons tourner à gauche pour rejoindre votre voiture.

**A voir :** les Rocs danseurs, la Grange de Piquet, le Pigeonnier, le pressoir de Jean Estrade...

**2. Rocs danseurs :** les deux rochers face à face font penser à un couple de danseurs.

2



Vers Bizanet

N113

Pente  
bétonnée

La sablière

3

N113



N113

Vers Névian

4

Falaise

1

P

NEVIAN

**3. La grange de Piquet :** Sur le cadastre, entre Pech Peyroux et le débouché de la Combe de Brousse, se trouve un lieu dont le nom n'apparaît pas sur la carte : Parets Antiquos (paret : paroi, mur, muraille). Ce « mur antique » semble confirmer la présence d'une villa romaine occupant et cultivant cette petite plaine des Clottes. C'est à cette endroit que se trouve la Grange de Piquet.



Le Pigeonnier



**1. Stade :** Le pressoir à côté du stade a appartenu à la famille de Jean Estrade né en 1910 et mort en 1995. Cet homme a permis de mieux connaître l'histoire de Névian au siècle passé.