





GUIDE D'UTILISATION

Pour chaque circuit VTT, vous trouverez une indication sur les particularités de la balade.

CIRCUIT DE VTT :

La cotation : La couleur du numéro de circuit correspond au niveau de difficulté. Le niveau est évalué en fonction de la longueur du circuit, l'état du chemin, le dénivelé. Il y a 4 niveaux :

Facile : 
Moyen : 
Difficile : 
Très difficile : 

La durée du parcours est calculée sur la base d'une vitesse de progression comprise entre 7 et 10 km/h en fonction du niveau de difficultés du circuit.

CIRCUIT DE RANDONNEES PEDESTRES :

Pour chaque randonnée pédestre, une description du lieu de départ accompagne les indications techniques.

✘ Fausse direction (chemin à ne pas suivre)

Les temps de balade sont pris sur la base d'une progression normale de 3 à 3,5 km/h.

INFORMATIONS :

Mairie
13 av de la gare
11 200 Névian
Tél : 04 68 93 60 55

CODE DE BONNE CONDUITE :

Bien que la plupart du temps respectées par tous les randonneurs, il est utile de rappeler quelques règles de base concernant l'attitude à avoir lors d'une randonnée à pied ou à VTT.

- Soyez respectueux de l'environnement (ne laissez pas de débris, ne faites pas de feux...)
- Ne laissez pas de clôtures ouvertes et ne pénétrez pas dans les propriétés privées. Restez sur les chemins.
- Faites attention en période de chasse et renseignez-vous auprès de la Mairie avant de partir.
- Si vous partez seul, communiquez votre itinéraire à votre entourage. Ne surestimez pas vos capacités.

En VTT le port du casque est conseillé, il vous faut rester maître de votre vitesse, contrôler l'état de votre VTT et prévoir ravitaillements et accessoires de réparation

3

CIRCUIT DU FOUR A CHAUX



Nature du circuit : Circuit VTT en famille

Kilomètres : 9 km

Balilage : 

Névian est un petit village, situé le long de la Via Aquitania (vestiges sur l'ancienne route de Montredon). Névian a su garder le charme et le caractère particulier de ces typiques villages viticoles audois.

Ce circuit est un circuit VTT à parcourir en famille. Facile à faire hormis un passage sablonneux sur la partie qui coupe la D118.

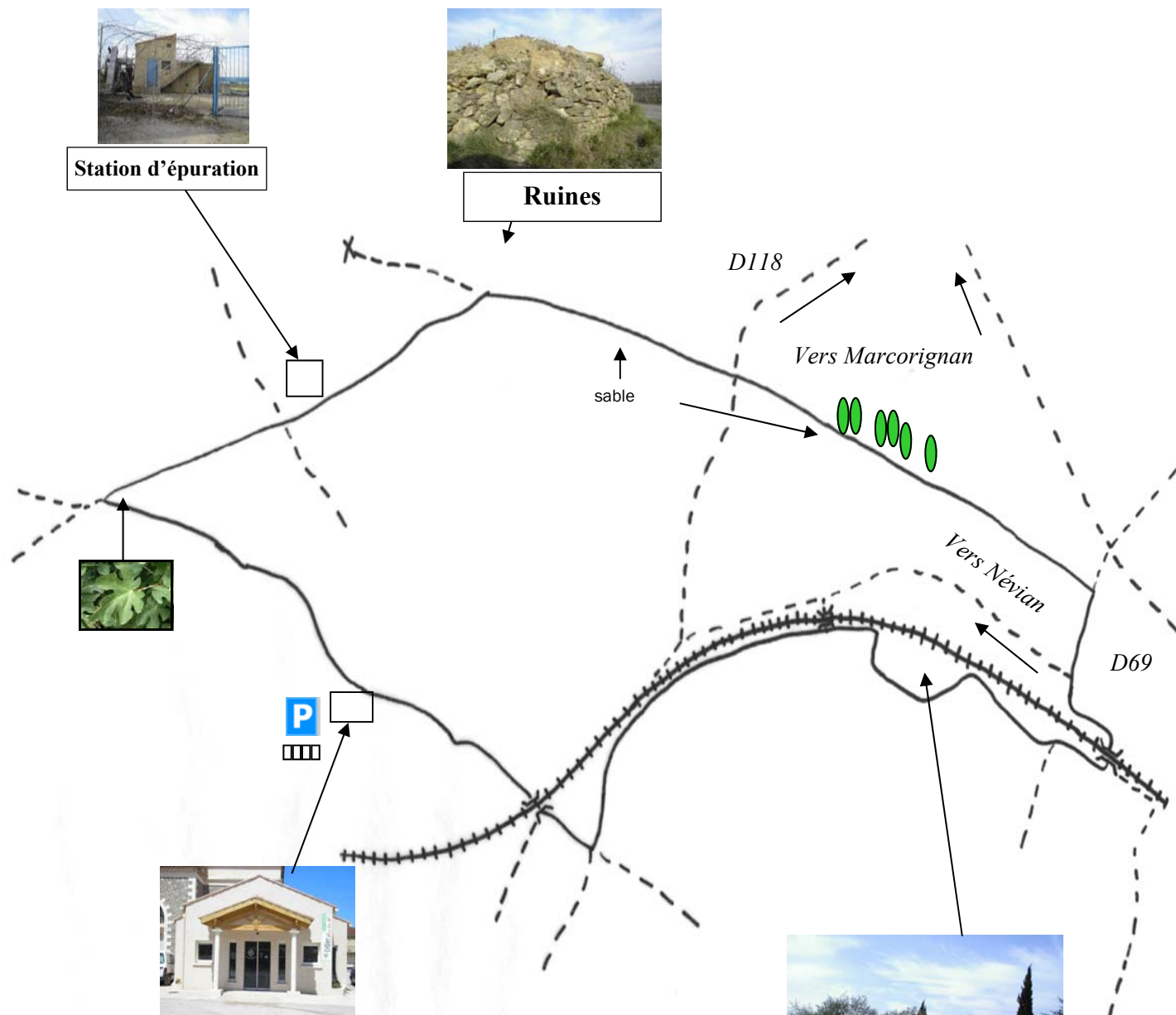
ITINERAIRE

Accès au départ : Prendre la direction de la cave coopérative

Parking : A la cave coopérative

Départ : Prendre la rue de la Sauzède pour sortir du village (derrière la cave coopérative). Au 1^{er} carrefour, après le village, prendre la route à votre droite. A la station d'épuration, continuer tout droit. Au croisement (ruine sur votre gauche) prendre à droite. Traverser la D118, continuer tout droit jusqu'à la D69. Prendre à droite, suivre direction Montredon, passer sous la voie de chemin de fer. Après le pont tourner à droite, suivre le chemin qui contourne l'entreprise de récupération de métaux. Longer la voie jusqu'au second carrefour où vous tournerez à droite pour rentrer dans Névian par la rue des Nobles. Au bout de la rue, prendre à gauche pour retourner à la cave coopérative.

A voir : la cave coopérative, l'ancien four à chaux...



1 La Cave Coopérative : Fondée en 1936, ses membres s'attachent à valoriser les produits de leur terroir, dans une recherche permanente de la qualité et s'associent au développement de nouvelles boissons (sodas, boissons à base de vin). Depuis 2004, elle s'est dotée d'un cellier qui a pris le nom de « Vivo lou Vi » en hommage au titre d'une pièce de théâtre écrite par un narbonnais marié à une Néviannaise, le Docteur Paul Albarel.



Four à chaux