



GUIDE D'UTILISATION


Pour chaque circuit VTT, vous trouverez une indication sur les particularités de la balade.

CIRCUIT VTT :

La cotation : La couleur du numéro de circuit correspond au niveau de difficulté. Le niveau est évalué en fonction de la longueur du circuit, l'état du chemin, le dénivelé. Il y a 4 niveaux :

Facile : 

Moyen : 

Difficile : 

Très difficile : 

La durée du parcours est calculée sur la base d'une vitesse de progression comprise entre 7 et 10 km/h en fonction du niveau de difficultés du circuit.

CIRCUIT DE RANDONNEES PEDESTRES :

Pour chaque randonnée pédestre, une description du lieu de départ accompagne les indications techniques.

✘ Fausse direction (chemin à ne pas suivre)

Les temps de balade sont pris sur la base d'une progression normale de 3 à 3,5 km/h.

INFORMATIONS :

Mairie
13 av de la gare
11 200 Névian
Tél : 04 68 93 60 55

CODE DE BONNE CONDUITE :

Bien que la plupart du temps respectées par tous les randonneurs, il est utile de rappeler quelques règles de base concernant l'attitude à avoir lors d'une randonnée à pied ou à VTT.

- Soyez respectueux de l'environnement (ne laissez pas de déchets, ne faites pas de feux...)
- Ne laissez pas de clôtures ouvertes et ne pénétrez pas dans les propriétés privées. Restez sur les chemins.
- Faites attention en période de chasse et renseignez-vous auprès de la Mairie avant de partir.
- Si vous partez seul, communiquez votre itinéraire à votre entourage. Ne surestimez pas vos capacités.

En VTT le port du casque est conseillé, il vous faut rester maître de votre vitesse, contrôler l'état de votre VTT et prévoir ravitaillements et accessoires de réparation

2

CIRCUIT DES CAPITELLES



Nature du circuit : Circuit VTT ou circuit de randonnée pédestre

Kilomètres : 9 km

Difficulté : 

Le circuit des éoliennes est un circuit physique qui permet de découvrir du pied des éoliennes une vue générale de la plaine de l'Aude à la mer.

Dans la Combe portale, fin avril début mai, vous découvrirez un condensé des odeurs de la flore méditerranéenne.

ITINERAIRE

Accès au départ : Prendre direction Névian puis aller jusqu'au stade.

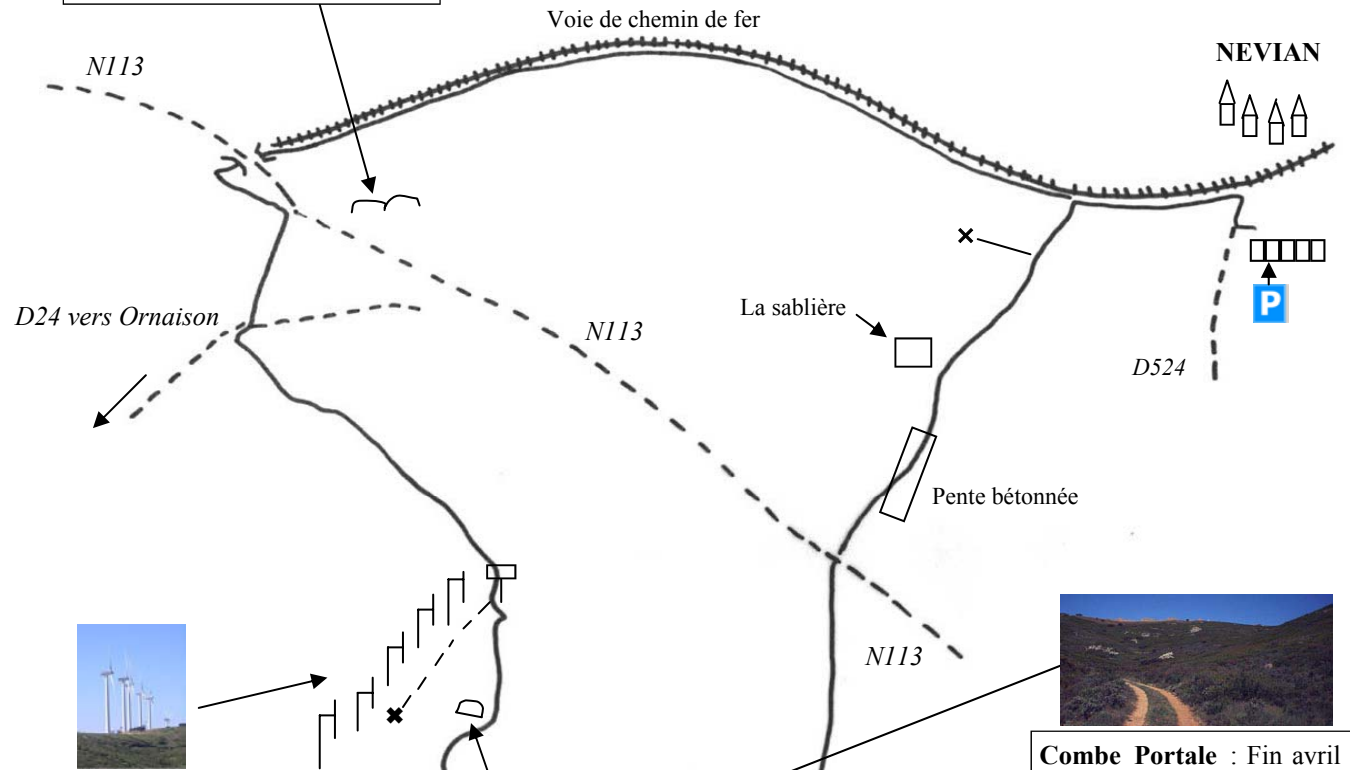
Parking : A côté du stade ou à la salle Montlaurier

Départ : Départ du stade, direction le village, prendre à gauche avant le passage à niveaux. Longer la voie de chemin de fer, au 1er carrefour tourner à gauche monter en direction du château d'eau, suivre le chemin, (traverser la N113). Au bout d'1 km, après la nationale prendre le chemin à droite en direction de la haie de cyprès. Contourner celle-ci puis tourner à gauche pour suivre le fond de la Combe Portale. Au bout de la Combe, suivre le chemin qui remonte sur votre droite en direction des éoliennes (attention ça grimpe). Vous rencontrerez alors les capitelles. Plus haut, prenez le temps de lire le panneau d'information sur le site éolien de Névian . Passer sous la 1er éolienne et redescendre en direction de la route d'Ornaison. Au carrefour prendre à droite puis 1^{ère} route à gauche tout de suite dans le virage. En bas à gauche puis à droite à la voie de chemin de fer que vous longerez jusqu'à votre arrivée au passage à niveau d'où vous rejoindrez votre voiture.

A voir : Les éoliennes, la Combe Portale, les Capitelles



Les Mouraillets : C'est un ensemble de petites collines arrondies.



Éoliennes: Le parc éolien compte aujourd'hui 21 éoliennes qui produisent une puissance de 850 kilowatts implantées en octobre 2002 et avril 2004. Vous pourrez également découvrir les vestiges d'un télégraphe de Chappe appartenant à la ligne Narbonne—Bordeaux (à côté de la 9^e éolienne).



Capitelles : Redécouvertes suite à un incendie, ces constructions de pierres, d'un autre âge, intriguent toujours les visiteurs. Appartenaient-elles à des chasseurs de la fin de la Préhistoire ou ont-elles servi d'abri à des bergers, à des agriculteurs ou à des charbonniers dans des périodes plus récentes mais oubliées par la mémoire des hommes...



Combe Portale : Fin avril début mai, admirez et sentez un condensé des odeurs de la flore méditerranéenne.